

## بسمه تعالی

### درسنامه درس اول جغرافیا ۲ - معنا و مفهوم ناحیه

#### تهیه کننده : زاهدین ساکی

#### ناحیه

- ❖ هر مکان در روی زمین ویژگی هایی دارد و یکی از کارهای جغرافیدانان، مطالعه **شباهت ها و تفاوت های میان مکان ها** است.
- ❖ شباهت ها و تفاوت های میان مکان های مختلف جغرافیایی، از آن ناشی می شود که **میان اجزا و پدیده های هر مکان، نوعی پیوستگی و هماهنگی** وجود دارد که آن مکان را از سایر مکان ها متفاوت و مجزا می سازد.
- ❖ **مثال** جنگل ناحیه ای است پوشیده از درختان انبوه و متراکم و از نظر این ویژگی، میان تمام نواحی جنگلی جهان، شباهت وجود دارد. در مقابل، بیابان ناحیه ای است فاقد پوشش گیاهی و یا دارای پوشش گیاهی ضعیف و نک. بنابراین از حیث پوشش گیاهی، بیابانها، به هم شبیه هستند و در عین حال، با جنگل ها تفاوت دارند.

ناحیه عبارت است از بخشی از سطح زمین که ویژگی های جغرافیایی (طبیعی، اقتصادی، اجتماعی، فرهنگی و ...) همگون و خاصی دارد؛ به طوری که با بخش های مجاور خود متفاوت است.

با توجه به تعریف بالا، می توان دو ویژگی را برای ناحیه برشمرد:

۲- هر ناحیه، به درجه ای از همگونی رسیده است که از سایر بخش های پیرامون خود متمایز می شود و با آنها تفاوت دارد.

۱- ویژگی اصلی هر ناحیه، وحدت و همگونی نسبی عناصر طبیعی و انسانی موجود در آن است. (وحدت یابی)

**مثال** به دو شکل زیر توجه کنید:



مزرعه ای در سوئیس



بندر پیرائوس یونان

**شکل سمت چپ، یک ناحیه مرطوب با پوشش گیاهی غنی و فعالیت دامداری را نشان می دهد. در این ناحیه:**

❖ الف- بارندگی زیاد و رطوبت کافی، چمنزارهایی وسیع و شرایطی مناسب برای دامداری و پرورش گاو فراهم آورده است.

❖ ب- نوع و شکل سقف خانه ها، با ریزش های جوی و فعالیت اقتصادی ساکنان، یعنی نگهداری دام و علوفه، تناسب دارد.

**اما شکل سمت راست،** یک ناحیه ساحلی با فعالیت های مربوط به تجارت و گردشگری را نشان میدهد که در این ناحیه

❖ الف- امکان تجارت دریایی موجب به وجود آمدن شهری با نقش بندری در کنار دریا شده است.

❖ ب - جمعیت زیاد، فعالیت های تجارت و گردشگری، حمل و نقل بار و مسافر موجب پدید آمدن ساختمانهای بلندمرتبه شده است.

**نکته** مثال فوق نشان می دهد که در هر ناحیه، ارتباطی **قوی میان اجزا و پدیده ها وجود دارد و نوع فعالیت و شیوه زندگی** ساکنان هر ناحیه در ارتباط با محیط طبیعی و ویژگی های آن شکل می گیرد.

### ناحیه بندی

**هدف از این تقسیم بندی ها عبارت است از:**

برنامه ریزی صحیح درباره مکانها

علمی کردن مطالعات و تحقیقات

شناخت بهتر و آسان تر مکانها

بنابراین می توان «ناحیه بندی» را این گونه تعریف کرد

**وقتی یک محیط جغرافیایی را براساس معیارهایی به واحدهای کوچک تر تقسیم کنیم، به طوری که هر واحد با واحد مجاور تفاوت داشته باشد، در واقع ناحیه بندی کرده ایم.**

درباره ناحیه بندی، سه نکته زیر را باید در نظر داشت: --

❖ جغرافیدان برای تعیین حدود یک ناحیه، از یک یا چند معیار استفاده می کند. این معیارها

ممکن است **طبیعی باشند یا انسانی**

❖ او با توجه به این معیارها، مرزها یا حدود هر ناحیه را روی نقشه رسم می کند و نواحی

مختلف را **روی نقشه نمایش میدهد.**

❖ ناحیه بندی کاری صرفا جغرافیایی است و **براساس طرز تفکر و شیوه کار یک جغرافیدان** صورت می گیرد.

❖ انتخاب معیارها و ملاکها برای تعیین حدود یک ناحیه، به **هدف جغرافیدان از مطالعه و تحقیق** بستگی دارد.

## انواع معیارهای ناحیه بندی

### الف - معیارهای مربوط به عوامل طبیعی

این معیارها عبارت اند از: ناهموارپها، آب وهوا بارش - دما، پوشش گیاهی، خاک.

**مثال ۱** براساس ویژگی های عمده بارش (میانگین بارندگی سالانه، توزیع فصلی بارش و بالاترین میزان بارش روزانه)، ایران به شش ناحیه بارشی تقسیم شده است. بر مبنای این ویژگی، ناحیه خزر غربی، پر بارش ترین ناحیه ایران است و ناحیه داخلی ایران، کمترین میزان بارش در سال را تجربه می کند.

نقشه ۱- نواحی بارشی ایران



### مثال ۲

نوع خاک، ناحیه هایی متمایز از یکدیگر به وجود می آورد و بر نوع پوشش گیاهی و کشت نیز اثر می گذارد.



خاک چرنوزوم (خاک حاصلخیز غنی از مواد آلی)

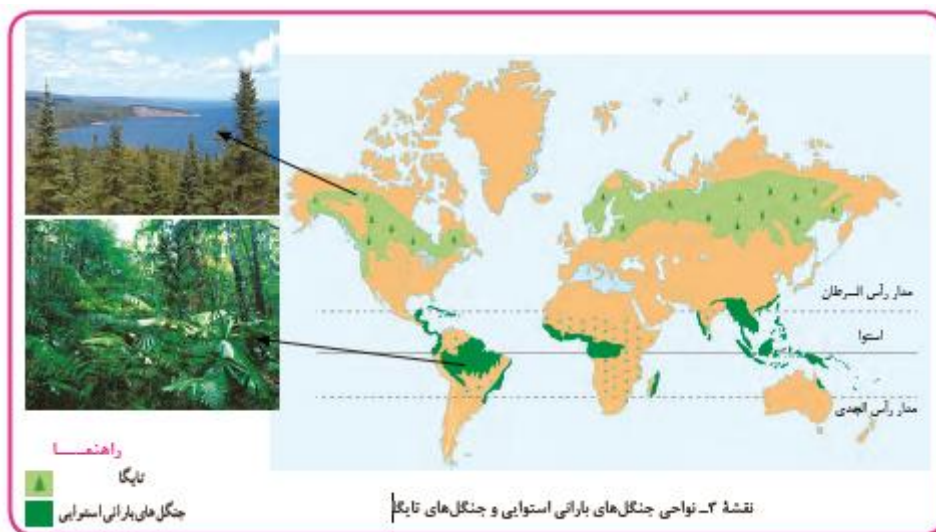


خاک کرایوزول (خاک یخ بسته نواحی توندرا)

**مثال ۳** زیست بوم ها (بیوم ها عبارت اند از نواحی طبیعی که هر یک به سبب داشتن پوشش گیاهی و زندگی جانوری خاص، از بقیه متمایز می شوند.) |

❖ جنگل های بارانی استوایی، در مجاورت خط استوا قرار دارند، آب و هوای آنها همیشه گرم و مرطوب است و گونه های زیستی (گیاهی و جانوری) بسیار متنوعی در آنها زندگی می کنند. در مقابل، جنگلهای تایگا، آب و هوایی

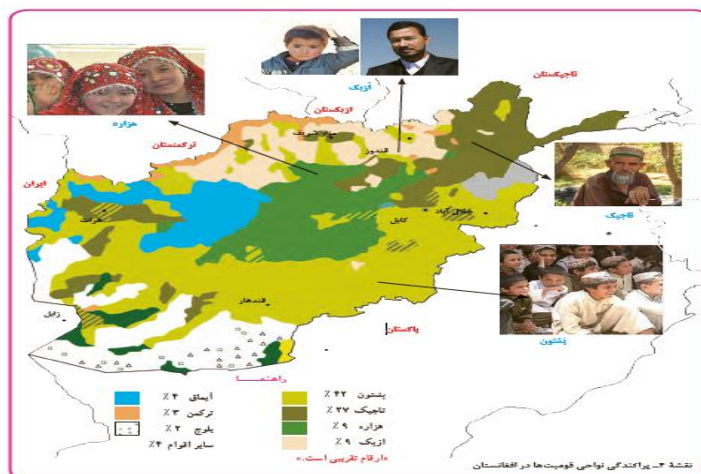
سرد و خشک دارند و ۶ ماه از سال، دمای آنها زیر صفر درجه است و به دلیل کمبود بارندگی، درختان آن عموماً از نوع مخروطی یا سوزنی برگ هستند.



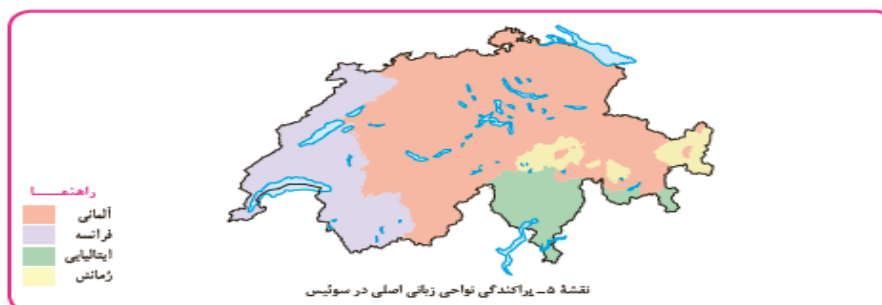
### ب) معیارهای مربوط به عوامل انسانی

این معیارها ممکن است شامل جمعیت، اقوام (قومیت‌ها)، دین، زبان، فرهنگ، نوع فعالیت‌های اقتصادی و نظایر آن باشد.

**مثال ۱** ناحیه بندی براساس معیار انسانی (قومیت‌ها) | در افغانستان، هر قوم در قسمت مشخصی از سرزمین سکونت دارند.

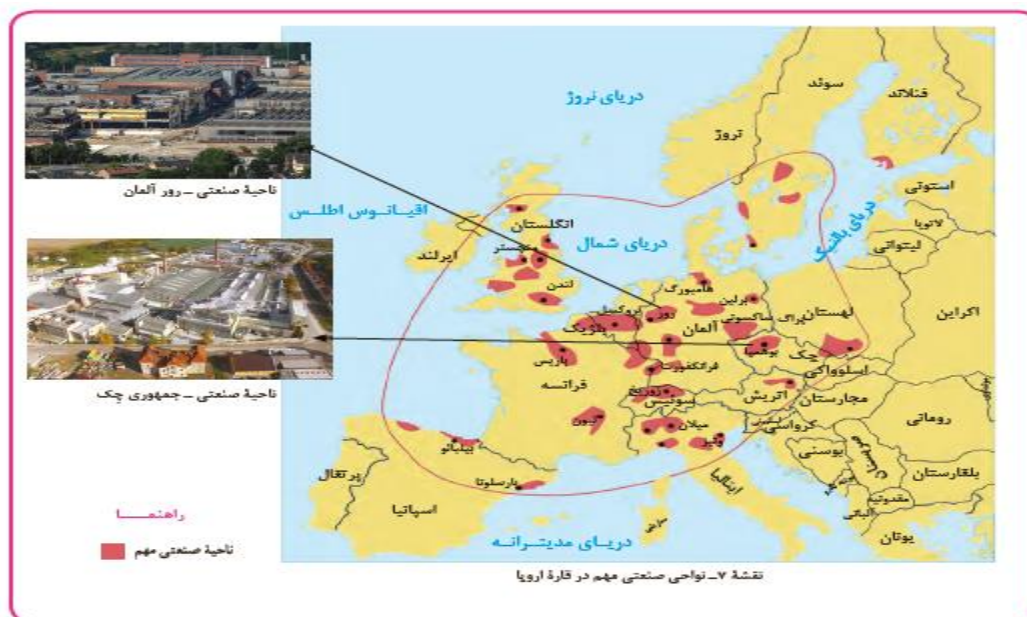


**مثال ۲** ناحیه بندی براساس معیار انسانی (زبان) در سوئیس ۴ زبان رسمی وجود دارد: آلمانی، فرانسه، ایتالیایی و رمانش.

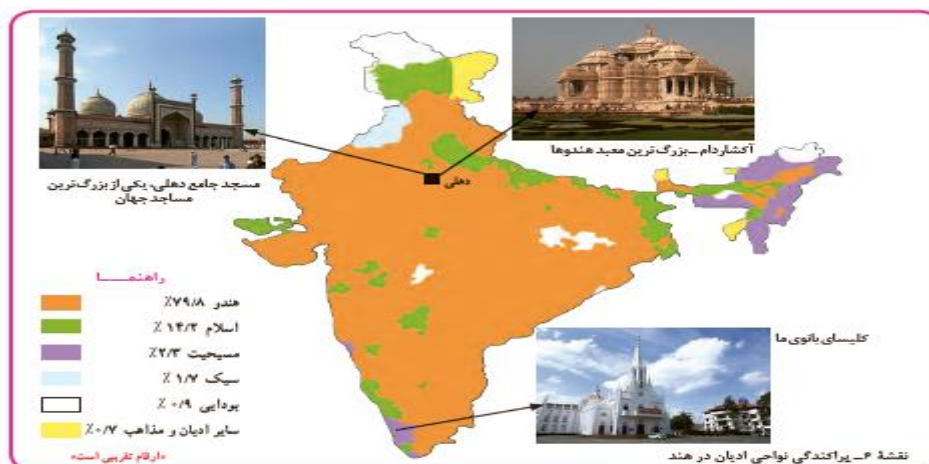




**مثال ۳** ناحیه بندی بر اساس معیار انسانی (**فعالیت اقتصادی**) در اروپا، نواحی صنعتی بیشتر در مرکز این قاره استقرار یافته اند.



**مثال ۴** ناحیه بندی بر اساس معیار انسانی (**دین و مذهب**) در هندوستان، هر دین تقریباً قلمرو جغرافیایی خاصی را اشغال کرده است



**نکته** دو ناحیه صنعتی جمهوری چک و رور در آلمان، دو نمونه از مراکز صنعتی مستقر در قاره اروپا هستند.

**موفق باشید**