

بِسْمِ اللَّهِ الرَّحْمَنِ الرَّحِيمِ

احمد مرادی / قم / ۱۳۹۸

<https://t.me/Geomoradi98>

مفاهیم کلیدی

- ناحیه سیاسی
- جغرافیای سیاسی
- قلمرو جغرافیایی و مرز
- قانون ناحیه سیاسی
- ژئوپلیتیک
- منطقه ژئوپلیتیکی

فصل ۴ نواحی سیاسی

مفاهیم کلیدی

- ناحیه سیاسی
- جغرافیای سیاسی
- قلمرو جغرافیایی و مرز
- قانون ناحیه سیاسی
- ژئوپلیتیک
- منطقه ژئوپلیتیکی

درس ۹

معنا و مفهوم ناحیه سیاسی (ص ۱۱۶)

Ahmad.moradi2403@gmail.com

احمد مرادی - قم / ۱۳۹۸

تصویر روبه روی یک مدرسه را نشان می دهد. این مدرسه سه رکن اصلی دارد: فضا و قلمرو جغرافیایی، سازه یا ساختار انسانی و نظام مدیریت.

۱— همانطور که در نقشه می بینید، مدرسه یک فضای جغرافیایی را اشغال کرده است و قلمرویی دارد. وسعت فضای مدرسه حدود ۷۳۰ مترمربع است و از جنوب به خیابان شهید باهنر و از شرق به بلوار آیت الله اشرفی اصفهانی محدود شده است.

۲— منظور از سازه (ساختار) انسانی، جمعیت و روابط اجتماعی بین افراد است. سازه انسانی مدرسه، شامل دانش آموزان و کارکنان آن یعنی مدیر، معاونان، معلمان، مسئول کتابخانه، مربی پرورشی و خدمتگزاران، است که با یکدیگر روابط متقابل دارند.

۳— این مدرسه یک نظام مدیریت یا ساختار سازمانی دارد. مدیر و معاونان با همکاری انجمن اولیا و مربیان، مدرسه را اداره می کنند.



اکنون به سه وظیفه مهم نظام مدیریت مدرسه در جهت رسیدن به اهداف آن، توجه کنید:

الف) تنظیم امور فضا:

مدیریت مدرسه، امور مربوط به فضای مدرسه را اداره میکند؛ برای مثال، دیوارکشی مناسب، نصب درب برای ورود و خروج ایمن، چگونگی اختصاص یافتن فضای مدرسه به کلاسها، نمازخانه، کتابخانه، آزمایشگاه، فراهم کردن تجهیزات لازم برای هر بخش از فضای مدرسه و امنیت و نظافت و بهداشت مدرسه

ب) تنظیم روابط سازه انسانی:

مدیریت، بر روابط اجتماعی بین دانش آموزان با یکدیگر و با کارکنان مدرسه نظارت می کند تا نظم و مقررات حفظ و حقوق و مسئولیت ها رعایت شود و هریک از کارکنان و دانش آموزان به نقش و وظیفه خود به درستی عمل کنند.

پ) تنظیم امور مدرسه با خارج از آن:

مدیریت مدرسه با اداره آموزش و پرورش ناحیه در ارتباط است؛ بخشنامه ها و دستورالعمل ها را از آنها دریافت می کند و وضعیت آموزشی دانش آموزان و عملکرد کارکنان را به آنها گزارش می دهد. مدیریت مدرسه با سایر مدارس در زمینه هایی چون مسابقات ورزشی، انجام آزمون و نظایر آن ارتباط برقرار می کند. هم چنین، برای امنیت، آب، برق، گاز، تعمیرات ساختمان مدرسه و سرویس رفت و آمد دانش آموزان با نهادها و مراکز مختلفی در خارج از مدرسه در ارتباط است. مدیریت مدرسه همچنین با خانواده های دانش آموزان ارتباط برقرار می کند.

فعالیت (ص ۱۱۷)

تصویر روبه رو، یک فروشگاه چند طبقه را که در مساحتی معادل ۲۰۰۰ مترمربع در مجاورت یک خیابان اصلی واقع شده است، نشان می دهد.

الف) همفکری کنید و درباره سه رکن اصلی این فروشگاه توضیح دهید:

- ۱- قلمرو جغرافیایی فروشگاه: **مساحت فروشگاه و...**
- ۲- سازه انسانی فروشگاه: **تعداد کارمندان و...**
- ۳- نظام مدیریت فروشگاه: **چگونگی تقسیم کار و...**

ب) به نظر شما، مدیریت فروشگاه در هریک از موارد زیر چه وظایفی بر عهده دارد؟ توضیح دهید.

- ۱- تنظیم امور فضا: **دکور فروشگاه و رنگ آمیزی و...**
- ۲- تنظیم روابط سازه انسانی: **رفتار با کارمندان و..**
- ۳- تنظیم روابط فروشگاه با خارج از آن: **پرداخت مالیات و...**



احمد مرادی - قم / ۱۳۹۸



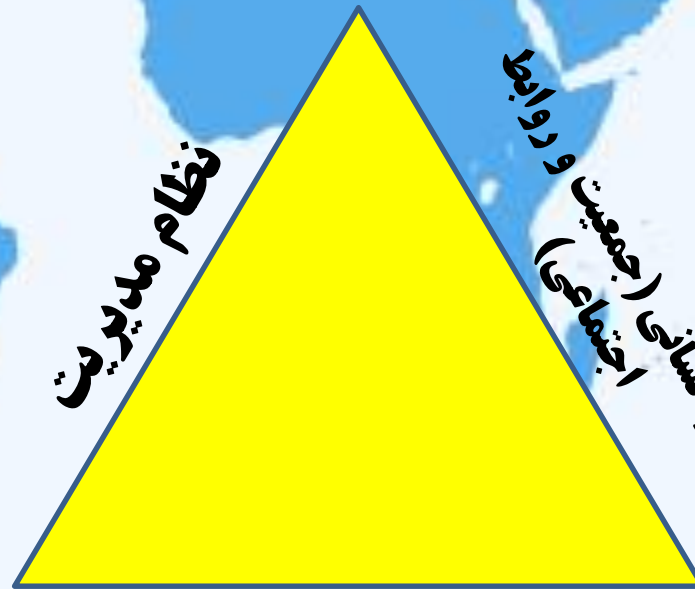
۱) ارکان ناحیه سیاسی را نام ببرید؟ (ص ۱۱۸)

* قلمرو و فضای جغرافیایی

* سازه (ساختار) انسانی

* نظام مدیریت

احمدی - قم / ۱۳۹۸



فضا و قلمرو جغرافیایی

ناحیه سیاسی

(۲) ناحیه سیاسی چیست؟

بخشی از سطح زمین، که تحت مدیریت سیاسی یا فرمانروایی یک قدرت سیاسی باشد.

(۳) نحوه اداره فضای جغرافیایی ناحیه سیاسی را توضیح دهید؟

این قدرت یا مدیریت سیاسی ممکن است متعلق به یک فرد، یک نهاد، یک سازمان، شورا یا حکومت باشد که اداره آن فضای جغرافیایی را بر عهده گرفته است.

(۴) چند نمونه ناحیه سیاسی را نام ببرید؟

روستا، یک شهر، یک استان، یک کشور و حتی ناحیه وسیعی فراتر از یک کشور باشد.

(۵) ناحیه سیاسی فراملی چیست؟

یک واحد جغرافیایی مانند روستا، شهر، بخش، شهرستان و استان است که تحت مدیریت دهداری، شهرداری، بخشداری، فرمانداری و استانداری قرار دارد.

(۶) ناحیه سیاسی ملی چیست؟

هر کشور مستقل که نظام حکومتی مستقلی دارد، یک ناحیه سیاسی ملی محسوب می شود.

(۷) ناحیه سیاسی فراملی (منطقه ای) چیست؟ (ص ۱۱۹)

چند کشور که تحت اداره یک نظام مدیریت منطقه ای قرار گرفته اند؛ مانند اتحادیه اروپا

(۸) ناحیه سیاسی ویژه چیست؟

نظام مدیریت مخصوص به خود دارد؛ مانند نواحی خودمختار و مناطق آزاد تجاری



ناحیهٔ فروزمی - شهرستان های استان خراسان جنوبی

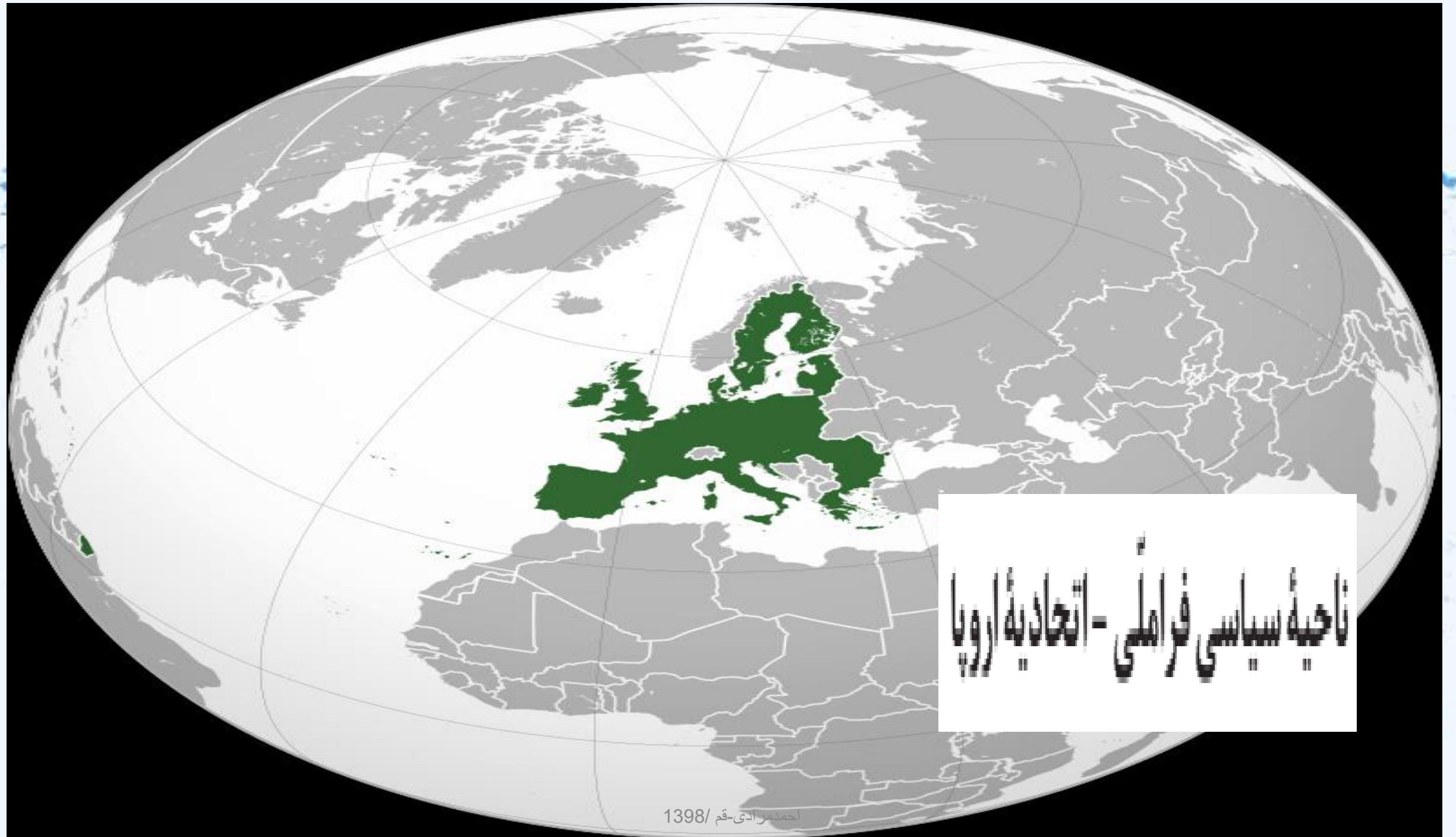


ناحيه ملي — کشور مستقل ايران

اتحادیه اروپا از **۲۷ کشور اروپایی** تشکیل شده است. این کشورها مستقل اند اما با هم متحد هستند و پذیرفته اند که از نظام مدیریت مشترکی تبعیت کنند. کشورهای عضو این اتحادیه برای تحقق مدیریت مشترک، رؤسای را برای **شورا و مجلس قانون گذاری اروپا، بانک مرکزی اروپا** و نظایر آن انتخاب می کنند.

کشورهای اتحادیه اروپا در امور سیاست خارجی، کشاورزی، تجارت، محیط زیست و نظایر آن، از اصول و شیوه های مشترکی پیروی می کنند.

اغلب کشورهای اتحادیه اروپا **یورو را به عنوان واحد پول مشترک** پذیرفته اند. همچنین، برای تسهیل رفت و آمد مردم به برخی کشورهای عضو به منظور زندگی، کار، تحصیل یا سرمایه گذاری، اخذ روادید (ویزا) بین این کشورها لغو شده است و افراد می توانند بر طبق پیمان «**شنگن**» آزادانه و **بدون نیاز به روادید** به این کشورها، سفر کنند.



ناحية سياسي فراملی - اتحادیه اروپا

۹) تعریف نواحی خودمختار را بنویسید؟

نواحی خودمختار به استان ها یا ایالت هایی گفته می شود که به دلیل شرایط قومی و مذهبی و نظایر آن، از استقلال محدودی برخوردارند و در امور سیاست خارجی و دفاع، تابع حکومت مرکزی هستند.

به عبارت دیگر، خودمختاری، استقلال محدود یک واحد سیاسی در اداره امور خود در داخل یک کشور است.



ناحیه سیاسی ویژه - ناحیه خودمختار نخجوان

احمد مرادی - قم / ۱۳۹۸

۱۰) چند نمونه از نواحی خودمختار جهان را نام ببرید؟

نخجوان در جمهوری آذربایجان، بندر هنگ کنگ (چین) و کردستان در عراق

۱۱) مناطق آزاد تجاری کجاست؟

برخی قوانین و مقررات کشور در آنها اجرا نمی شود؛ برای مثال، اتباع خارجی می توانند بدون اخذ روادید (ویزا) از قبل، به مناطق آزاد تجاری یک کشور وارد شوند و یا قوانین مالیاتی و گمرکی کشورها در مورد سرمایه گذاری در مناطق آزاد اجرا نمی شود.

احمد مرادی - قم / ۱۳۹۸

۱۲) سه رکن اصلی همه نواحی سیاسی کدامند؟ (ص ۱۲۰)
قلمرو و فضای جغرافیایی، سازه انسانی و نظام مدیریت

۱۳) منظور از کانون ناحیه سیاسی چیست؟

هر ناحیه سیاسی کانونی دارد که محل تمرکز قدرت سیاسی است و قدرت سیاسی از آن نقطه در سطح ناحیه سیاسی اعمال می شود.

کانون نواحی سیاسی همان پایتخت ها، مراکز ایالت ها و استان ها و شهرهای مهم ناحیه ای یا مقر سازمان های بین المللی هستند.

۱۴) فضای جغرافیایی ناحیه سیاسی چیست و چرا به واحدهای کوچک تر تقسیم می شود؟

هر ناحیه سیاسی فضای جغرافیایی را در بر می گیرد و نظام مدیریت، برای اداره بهتر امور، آن فضا را به واحدهایی تقسیم بندی کرده است.

برای مثال فضای جغرافیایی کشور ما به استان، شهرستان و... تقسیم بندی شده است.

۱۵) مرز ناحیه سیاسی را تعریف کنید؟

خطوط مرزی حداعمال اراده سیاسی یک نظام مدیریت یا حکومت هستند. به عبارت دیگر، از آن حد به بعد، مدیریت و اراده سیاسی نهاد فرمانروایی، قابلیت اعمال و اجرا ندارند.

احمد مرادی - قم / ۱۳۹۸



۱- الف) چرا شهرستان و استان، ناحیه سیاسی محسوب می شود؟ **زیرا تحت مدیریت فرماندار و استاندارند**
ب) چرا دانش آموزی که مدرسه اش در ناحیه ۶ آموزش و پرورش یک شهر قرار گرفته است، نمی تواند برای پیگیری امور کارنامه خود به ناحیه ۷ آموزش و پرورش آن شهر مراجعه کند؟ چرا فردی که میخواهد شماره پلاک خودرو دریافت نماید و در استان کرمان زندگی می کند، نمی تواند در استان یزد این کار را انجام دهد؟
توضیح دهید. **زیرا کسی که در یک ناحیه سیاسی مشخص زندگی می کند موظف است برای انجام کارهای اداری به ادارات ناحیه محل زندگی خود مراجعه کند.**

۲- با توجه به پیش دانسته های خود، درباره استان محل زندگی تان به عنوان یک ناحیه سیاسی توضیح دهید.
قلمرو جغرافیایی: (مساحت و موقعیت نسبی). **استان قم بامساحت ۱۱۲۴۰ کیلومتر مربع بین استان های تهران، مرکزی، سمنان و اصفهان قرار دارد**

احمد مرادی - قم / ۱۳۹۸

سازه انسانی: (تعداد کل جمعیت استان و ترکیب آن). **استان قم ۱۳۰۰۰۰۰ نفر جمعیت دارد و...**
نظام مدیریت: (سازمان اداره کننده و مرکز یا کانون آن). **بالاترین مقام سیاسی در استان، استاندار می باشد**

...

۱۶) مطالعه نواحی سیاسی در کدام رشته از جغرافیا مورد بررسی قرار می گیرد؟
جغرافیای سیاسی (ص ۱۲۱)

۱۷) چرا جغرافیای سیاسی، از دو عنصر «جغرافیا» و «سیاست» ترکیب شده است؟
زیرا جغرافیا و فضای جغرافیایی بر تصمیمات سیاسی، تأثیر می گذارند و برعکس، سیاست و تصمیم گیری های سیاسی نیز روی فضای جغرافیایی اثر می گذارند و آنها را تغییر می دهند.

احمد مرادی - قم / ۱۳۹۸

برای اینکه هر چه بیشتر به این رابطه پی ببرید، مثال ها را بخوانید و فعالیت را انجام دهید.

مثال

۱

احمد مرادی - قم / ۱۳۹۸



تصمیم گیریهای مدیریت سیاسی و اداری یک ناحیه بر فضای جغرافیای آن ناحیه تأثیر می گذارد؛ برای مثال، کلانشهر مشهد از جمله شهرهایی است که میزان سفرهای درون شهری در مناطق مرکزی آن، به ویژه در ایام تابستان، بسیار زیاد است. مراکز مهم تجاری، مذهبی، فرهنگی و خدماتی این شهر بیشتر در مرکز آن مستقر شده اند. همین امر موجب راه بندان های شدید، اتلاف وقت مردم و آلودگی هوا شده است.

شورای ترافیک استان خراسان رضوی و سازمان حمل و نقل شهرداری مشهد با طراحی و اجرای محدوده طرح ترافیک زوج و فرد، سعی در حل این مشکل کرده اند. براساس این طرح، ورود خودروهای غیرمجاز به محدوده تخلف محسوب میشود و جریمه دارد. برای کنترل این محدوده، دوربین های مخصوصی در معابر نصب شده اند. آمدوشد در محدوده طرح ترافیک بیشتر با وسایل حمل و نقل عمومی صورت می گیرد.



منطقه خلیج فارس منطقه ای مهم و حیاتی است زیرا این منطقه در حال حاضر مهم ترین انبار نفت جهان است و کشورهای عمده صادر کننده نفت در این منطقه واقع اند. وجود آبراهه مهمی چون تنگه هرمز و دسترسی به آب های آزاد اقیانوس ها از طریق آن، اهمیت خاصی به این منطقه داده است. خلیج فارس از دیرباز مورد توجه قدرت های بزرگ جهان بوده است. در گذشته، کشورهای استعمارگر روسیه و انگلستان برای دست یابی به این منطقه با یکدیگر به رقابت می پرداختند. امروزه نیز کشورهای سلطه گر نظیر امریکا و انگلیس با ایجاد پایگاه های نظامی و نفوذ در کشورهای اطراف خلیج فارس، سعی می کنند کنترل این منطقه را به دست گیرند. از این رو، **منطقه خلیج فارس سیاست های جهانی راتحت تأثیر قرار می دهد و موجب کشمکش بین حکومت هاست.**



شبه جزیره کریمه در شمال دریای سیاه و جنوب اوکراین واقع شده است. این شبه جزیره که یک منطقه گردشگری و کشاورزی نیز است، موقعیت جغرافیایی مهمی دارد. کریمه بخشی از خاک اوکراین محسوب می شد. در سال ۲۰۱۶ میلادی، مردم کریمه در یک همه پرسی خواهان الحاق (پیوستن) جمهوری خودمختار کریمه به روسیه شدند و به این ترتیب، کریمه به روسیه پیوست. روسیه در این شبه جزیره پایگاه های دریایی دارد. دولت های غربی معتقدند که تسلط بر منطقه کریمه، فرمانروایی بر دریای سیاه و منطقه اوراسیاست و به همین دلیل، به پیوستن کریمه به روسیه اعتراض دارند. امروزه این شبه جزیره به موضوع کشمکش بین اوکراین و روسیه با مداخله امریکا و دولت های غربی عضو پیمان ناتو تبدیل شده است.



موقعیت جغرافیایی شبه جزیره کریمه

توافق ها و تصمیمات سیاسی و اقتصادی حکومت ها بر فضای جغرافیایی تأثیر می گذارد. در سال ۱۹۸۶ میلادی، براساس تصمیم و توافق حکومت های انگلستان و فرانسه طی قرارداد مشترکی، عملیات احداث تونل مانس آغاز شد و سرانجام، در سال ۱۹۹۴ میلادی این تونل افتتاح گردید. **تونل مانس با ۵۲ کیلومتر طول**، در ۴۰ متری زیر دریا ساخته شده است. این تونل که برخی آن را یکی از عجایب هفت گانه جدید جهان نامیده اند، انگلستان را که از قاره اروپا جدا مانده بود، به آن قاره متصل کرده است. سفر مردم به دو کشور فرانسه و انگلستان را نیز از طریق قطار به یکدیگر آسان نموده و به این ترتیب، روابط اقتصادی و تجاری بین این کشور با قاره اروپا تسهیل شده است.



سیاست ها و تصمیماتی که حکومت یک کشور در زمینه اقتصاد، اشتغال و توزیع در آمد اتخاذ می کند و همچنین نوع برنامه ریزی و بودجه ای که به نواحی مختلف کشور (شهر، روستا، استان و ...) اختصاص می دهد، بر توزیع امکانات و تجهیزات در نواحی مختلف اثر می گذارد. در نتیجه، ممکن است توزیع امکانات مناسب و عادلانه یا به دور از عدالت باشد و چشم اندازها و فضاهای جغرافیایی متفاوتی ایجاد شود.



خیابانی در مانیل پایتخت فیلیپین



استفاده از کار کودکان در جمع آوری زباله - فیلیپین



بیش از چهار میلیون نفر از مردم فیلیپین در زاغه‌ها زندگی می‌کنند.

ایدئولوژی حکومتها بر فضای جغرافیایی تأثیر میگذارد. به تصاویر زیر توجه کنید



بانوان در فضای مخصوص خود به راحتی و با رعایت موازین شرعی و دینی ورزش و تفریح می کنند. ساختن این نوع فضاهای جغرافیایی تجلی ایدئولوژی اسلامی و توجه به ارزش های دینی در حکومت اسلامی است.



آثار معماری سوسیالیستی در اتحاد شوروی سابق و کشورهای اروپای شرقی دیده می شود. ایدئولوژی سوسیالیسم با مالکیت خصوصی مخالف است و منافع جمعی را بر منافع فردی مقدم می شمارد و بر تساوی و برابری تأکید می کند. از این رو، در فضاهای شهری این کشورها بلوک های مسکونی یک دست و هم شکل که نمای یکسان دارند، فراوان مشاهده می شود.



دو قطبی شدن شهرها و پیدایش مناطق مرفه نشین، که به طبقه ثروتمند اختصاص دارد و مناطق فقیرنشین که فاقد امکانات اند، از ویژگی های ایدئولوژی سرمایه داری است.



گفت و گو کنید و پاسخ دهید.

۱) کدام یک از مثال های ا تا ۶، تأثیر فضای جغرافیایی بر سیاست و کدام یک تأثیر تصمیم گیریهای سیاسی را بر فضای جغرافیایی نشان می دهد؟ **مثال های ۵، ۴ و ۶ تأثیر سیاست بر فضای جغرافیایی و مثال های ۲ و ۳ تأثیر فضای جغرافیایی بر سیاست را بیان می کنند.**

۲) الف) به نظر شما، کدام یک از مثال ها تأثیرات متقابل جغرافیا و سیاست را نشان می دهد؟
ب) از این مثال ها چه نتیجه ای می گیرید؟ **همه مثال ها - بین جغرافیا و سیاست ارتباط متقابل وجود دارد.**

۳) آیا می توانید یک منطقه جغرافیایی به جز آنچه در مثال ها بیان شد را نام ببرید که روی سیاست های جهانی تأثیر می گذارد؟ **بحران اتمی کره شمالی یا امنیت خلیج فارس**

۱۸) جغرافیای سیاسی چیست؟

علم مطالعه کنش های متقابل جغرافیا و سیاست است و پیامدهای تأثیر این دو بر یکدیگر را تحلیل می کند.

احمد مرادی - قم / ۱۳۹۸

۱۹) به بخشی از سطح زمین که تحت مدیریت سیاسی یا فرمانروایی یک قدرت سیاسی باشد..... گفته می شود.

الف) ناحیه سیاسی (ب) کشور (ج) نواحی خودمختار (د) مرز جغرافیایی

۲۰) مطالعه نواحی سیاسی در کدام رشته از جغرافیا مورد بررسی قرار می گیرد؟

الف) جغرافیای سیاسی (ب) جغرافیای نواحی سیاسی (ج) علوم سیاسی (د) روابط سیاسی

۲۱) اتحادیه اروپا از کشور اروپایی تشکیل شده است.

الف) ۲۸ (ب) ۱۷ (ج) ۲۷ (د) ۳۶

۲۲) اغلب کشورهای اتحادیه اروپا **یورو** را به عنوان واحد پول مشترک پذیرفته اند.

۲۳) بر طبق پیمان **سنگن** آزادانه و بدون نیاز به روادید به این کشورها، سفر کنند.

پسگامان جغرافیای سیاسی

موضوع جغرافیای سیاسی پیشینه ای طولانی دارد. در دوره باستان، اندیشمندان و فلاسفه و مورخان چون **افلاطون و ارسطو و هرودت و استرابو** به مطالعه روابط کشورها و حکومت با محیط طبیعی شان توجه کردند. در دوره شکوفایی فرهنگ و تمدن اسلامی و رکود علمی در اروپا، حکیمان و سفرنامه نویسان و مورخان چون **ابن بطوطه، فارابی، ناصر خسرو** و... نظریه هایی در موضوع حکومت و همچنین شرایط طبیعی سرزمین ها مطرح کردند. **ابن خلدون** اندیشمند مسلمان اولین کسی است که نظری های مدون درباره کشور و دولت ارائه نمود و به موضوع قبیله و شهر در محیط بیابانی توجه کرد. با ورود به دوره نوزایی و از سده شانزدهم میلادی به بعد، به تدریج زمینه های وضع عنوان «جغرافیای سیاسی» و پدید آمدن این رشته علمی فراهم شد.



آن روبرت ژاک تورگو (۱۷۸۱-۱۷۲۷م.)

بنابر مطالعاتی که تاکنون انجام شده **ژاک تورگو**،
فیلسوف و سیاست مدار فرانسوی، **نخستین** کسی
است که در سال ۱۷۵۱ میلادی یعنی بیش از
۲۶۵ سال قبل عنوان جغرافیای سیاسی را در
دانشگاه سوربن به کار برد. وی طرح کتابی با
عنوان جغرافیای سیاسی را ارائه داد.
تورگو جغرافیای طبیعی را پایه و بنیاد جغرافیای
سیاسی می دانست و به ارتباط میان هنر حکومت
داری و کشورداری با محیط طبیعی و رابطه ملت و
حکومت توجه داشت. تورگو جغرافیای سیاسی را
علم کشورداری می دانست.



ایمانوئل کانت (۱۷۲۴-۱۸۰۴ م.)

ایمانوئل کانت، فیلسوف معروف آلمانی، بیش از بیست سال در دانشگاه انسان شناسی و جغرافیا تدریس کرد. او از نخستین کسانی است که ضمن توجه به جغرافیای طبیعی و انسانی، در آثار خود از عنوان جغرافیای سیاسی استفاده کرده است. او جغرافیای سیاسی را دانش جهانی و با ارزشی می دانست که در پی ریزی نظام های سیاسی و حقوقی تأثیرگذار است.

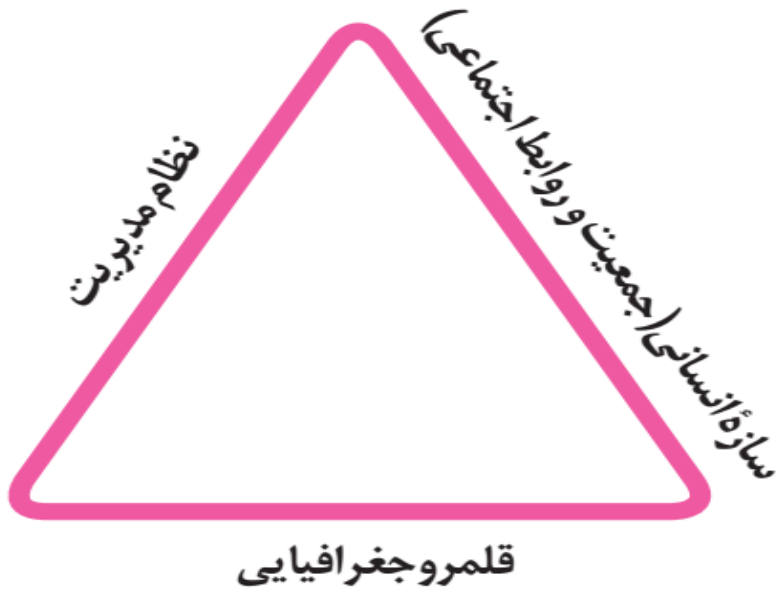


فردریش راتزل (۱۸۴۴-۱۹۰۴ م.)

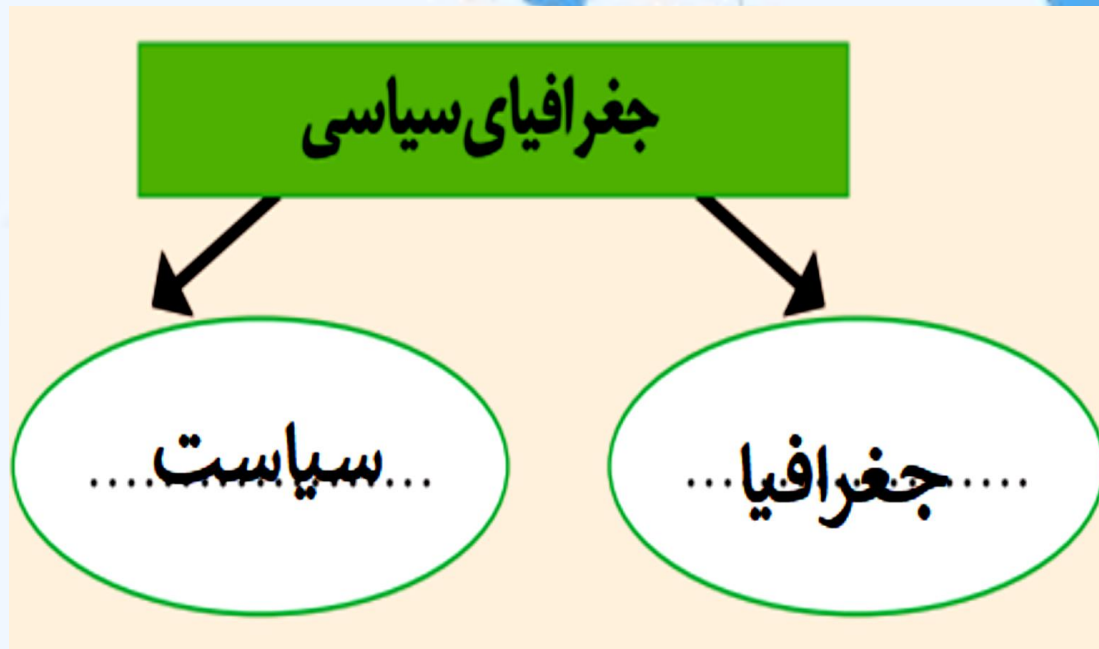
فردریش راتزل از مشهورترین پیشگامان جغرافیای سیاسی است. راتزل، زیست شناس و جغرافی دان آلمانی، در سال ۱۸۹۷ میلادی کتاب «جغرافیای سیاسی» را نوشت و نظریه معروف «فضای زیستی یا حیاتی» را مطرح کرد. به نظر او، کشورها و حکومت ها همواره درگیر کشمکش بر سر تصاحب و کنترل فضای جغرافیایی هستند.

فعالیت (ص ۱۲۶)

۱- سه رکن ناحیه سیاسی را روی سه ضلع بنویسید



۲- در جاهای خالی کلمات مناسب بنویسید و سپس، جغرافیای سیاسی را تعریف کنید.
علم مطالعه کنش های متقابل جغرافیا و سیاست است و پیامدهای تأثیر این دو بر یکدیگر را تحلیل می کند





روی یک اطلس جغرافیایی یا نقشه دیواری جهان نما که در کلاس شما نصب شده است، مکان‌های زیر را پیدا کنید و موقعیت نسبی آن‌ها را توضیح دهید:

بندر هنگ کنگ

شبه جزیره کریمه

تونل مانش

جمهوری نخجوان

منطقه آزاد تجاری قشم





یکی از این دو فعالیت را انجام دهید.
۱- در هر گروه، یکی از مثال های شماره ۲، ۳، ۴ یا ۵ را انتخاب کنید و درباره تأثیرات متقابل فضای جغرافیایی و سیاست در هر ناحیه مطالبی مفصل تر از آنچه در کتاب آمده، تهیه کنید و در کلاس ارائه دهید. در ارائه خود از نقشه، عکس و سایر رسانه ها استفاده کنید.

۲- باراهنمایی معلم، درباره تأثیرات یک تصمیم گیری سیاسی بر یکی از نواحی جغرافیایی کشور یا فضای جغرافیایی محل سکونت خودتان، موضوعی را انتخاب کنید و درباره پیامدهای آن مطالبی تهیه کنید و در کلاس ارائه دهید. در ارائه خود از نقشه، عکس و سایر رسانه ها استفاده کنید.



سازمان تبلیغات
معاونت

احمد مرادی / اقم / 1398

Ahmad.moradi2403@gmail.com

<https://t.me/Geomoradi98>

احمد مرادی - قم / ۱۳۹۸